





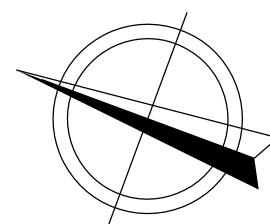
SITUACE VÝSADEB LBK 2/1
1:500

SO 10 Lokální biokoridor LBK2/1

SO 108 Doplnková polní cesta DPC15

Vzorový příčný řez


- | | |
|---|-------------------------------|
|  | NAVŮRŽENÁ STAVBA - OSTATNÍ SO |
|  | HRANICE A ČÍSLO PARCELY |
|  | DOTČENÁ PARCELA |
|  | POLOHOVIS |
|  | LESNICKÁ OPLOCENKA |
|  | LBK 2/1 |
|  | PARCELA VODNÍHO TOKU |



ZÁKRESY PODZEMNÍCH INŽ. SÍŤÍ NELZE POUŽÍT
JAKO VYTÝČOVACÍ VÝKRES. PŘED ZAHÁJENÍM
STAVEBNÍCH PRACÍ MUSÍ INVESTITOR ZAJISTIT
VYTÝČENÍ SÍŤÍ JEJICH SPRÁVCI A OZNAČENÍ SÍŤÍ
V TERÉNU DLE PLATNÝCH PŘEDPISŮ

VÝŠKOVÝ SYSTÉM: Bpv
SOUŘADNICOVÝ SYSTÉM: S-JTSK



Ypracoval	Zodpov. projektant	Hl. Ing. projektu	Vedoucí střediska	 <div>AGPOL s.r.o. Jungmannova 1531/2 779 00 Olomouc Česká republika</div>	
Ing. Michalová	Ing. Heilmánek	Ing. Heilmánek	Ing. Vaculín, Ph.D.		
<i>Medvedová</i>	<i>Heilmánek</i>	<i>Heilmánek</i>	<i>Benčík V.</i>		
Místo stavby	k.ú. Budišov nad Budišovkou	Kraj	Moravskoslezský	Počet formátů	10A4
Investor	ČR - Státní pozemkový úřad, Krajský pozemkový úřad pro Moravskoslezský kraj			Datum	07/2018
Akce - objekt	REALIZACE SZ BUDIŠOVSKO SO 10 Lokální biokoridor LBK2/1			Stupeň	DSP+DPS
				Zakázkové číslo	2822
				Archivní číslo	2822
				Měřítko	Číslo výkresu
Příloha	SITUACE VÝSADEB LBK 2/1			1:500	D.c.1.1.d.2